

**Управление Росреестра по Тверской области**




(полное наименование органа регистрации прав)

Выписка из Единого государственного реестра недвижимости об основных характеристиках и зарегистрированных правах на объект недвижимости

**Сведения об основных характеристиках объекта недвижимости**

В Единый государственный реестр недвижимости внесены следующие сведения:

Раздел 1 Лист 1

Земельный участок (вид объекта недвижимости)	
Лист № 1	раздела 1
Всего листов раздела 1: 1	Всего разделов: 2
Всего листов выписки: 2	
"27" марта 2017 г. № 02-69/17-1-176628	
Кадастровый номер:	69:20:0250100:19
Номер кадастрового квартала:	69:20:0250100
Дата присвоения кадастрового номера:	24.03.2017
Ранее присвоенный государственный учетный номер:	данные отсутствуют
Адрес:	Местоположение установлено относительно ориентира, расположенного в границах участка. Почтовый адрес ориентира: Тверская область, р-н Максатихинский, Зареченское сельское поселение, д.Ванькин Бор
Площадь, м²:	4990+/-49
Кадастровая стоимость, руб.:	133432.60
Кадастровые номера расположенных в пределах земельного участка объектов недвижимости:	данные отсутствуют
Категория земель:	Земли населенных пунктов
Виды разрешенного использования:	Для ведения личного подсобного хозяйства
Статус записи об объекте недвижимости:	Сведения об объекте недвижимости имеют статус "актуальные"
Особые отметки:	Земельный участок образован из земель, государственная собственность на которые не разграничена, на распоряжение земельным участком в соответствии с Федеральным законом от 25 октября 2001 года № 137-ФЗ "О введении в действие Земельного кодекса Российской Федерации" уполномочена Администрация Максатихинского района Тверской области. Сведения, необходимые для заполнения Раздела 2 "Сведения о зарегистрированных правах", отсутствуют.
Получатель выписки:	
Заместитель начальника Бежецкого межмуниципального отдела	
полное наименование должности	подпись
	
	И. В. Тимофеева
	инициалы, фамилия
	

М.П.