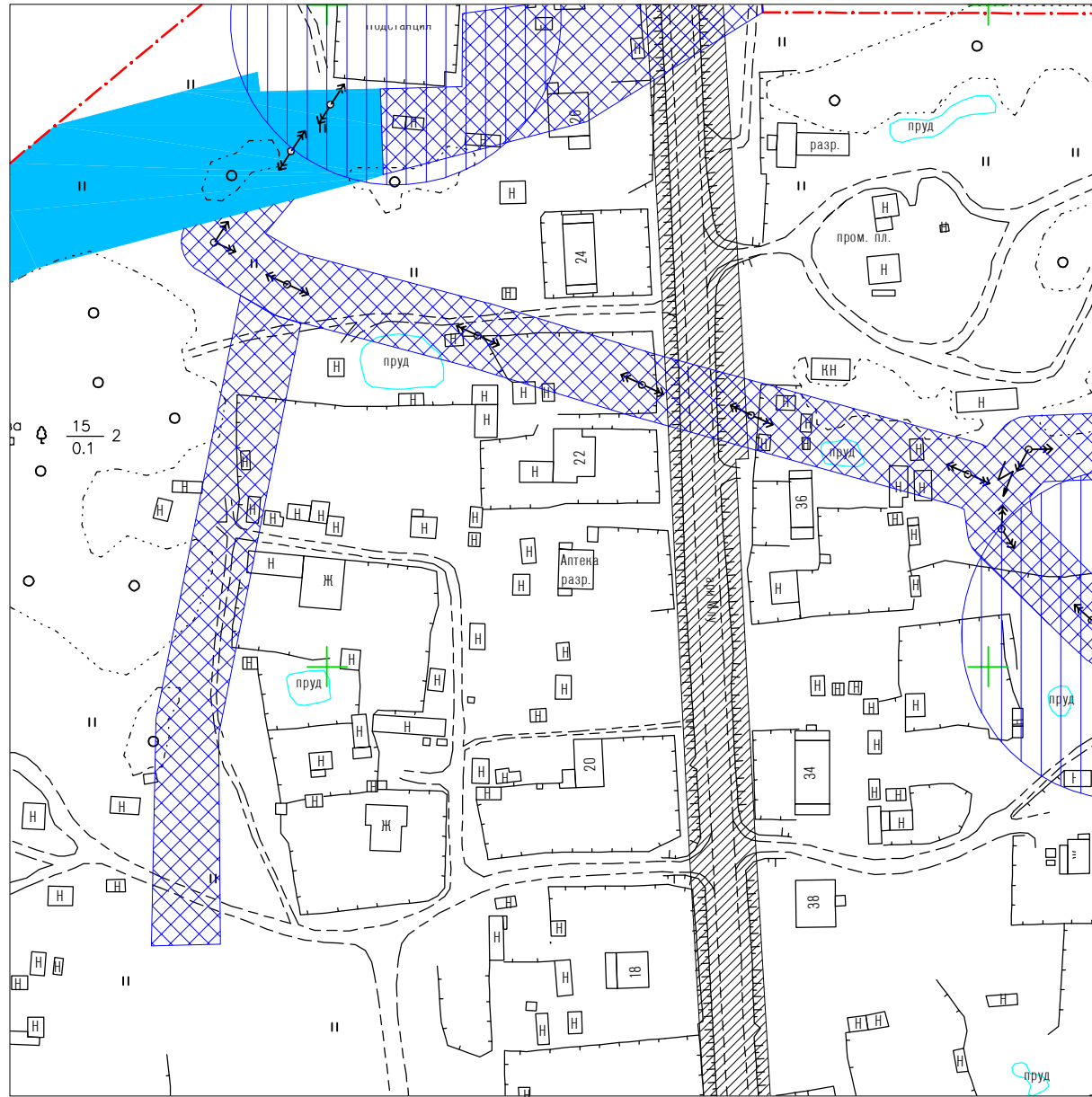


ПРОЕКТ

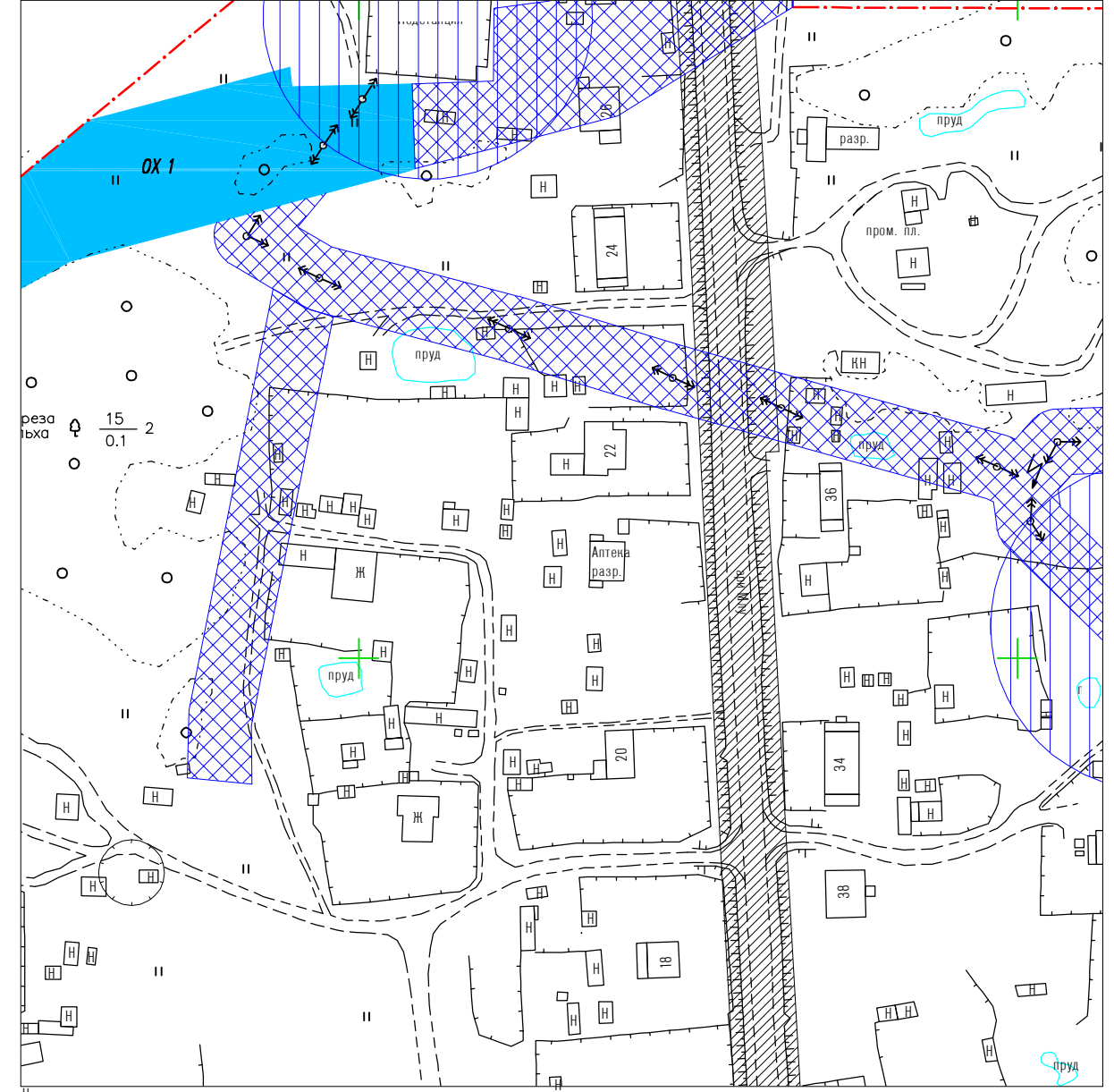
о внесении изменения в карту градостроительного зонирования правил землепользования и застройки Зареченского сельского поселения Максатихинского района Тверской области, утвержденными Советом депутатов Ривицкого сельского поселения Максатихинского района Тверской области № 5 РСД от 16.02.2015 года.

в части изменения границ территориальных зон Пт(а) (зона транспортной инфраструктуры), Ж1 (зона индивидуальной жилой застройки), ОД (Общественно-деловая зона) территориально расположенных по адресу: Тверская область, Максатихинский район, Зареченское сельское поселение, п.Ривицкий, ул.Верховская.






Охранные зоны до внесения изменений в ПЗЗ




Охранные зоны после внесения изменений в ПЗЗ



ОХРАННЫЕ ЗОНЫ

-  Зона охранная ЛЭП 10 и 35 кв (10м от оси линии)
-  Зона охранная р.Ривица (100м)
-  Зона охранная от промобъектов
-  Зона охранная полосы отвода автомобильной дороги "Тверь-Рамешки-Максатиха"
-  Зона охранная проектируемых очистных – выгреб(20м).

ЗОНЫ ОСОБО ОХРАНЯЕМЫХ ТЕРРИТОРИЙ (ОХ):

-  ОХ 1 Охранные зоны выделены с целью исключить сближение производственной и жилой застройки (ЛЭП 35 кв)

ООО "КОСМОС"	
ВНЕСЕНИЕ ИЗМЕНЕНИЙ В ПРАВИЛА ЗЕМЛЕПОЛЬЗОВАНИЯ И ЗАСТРОЙКИ ЗАРЕЧЕНСКОЕ СЕЛЬСКОЕ ПОСЕЛЕНИЕ ПРИВИЦКИЙ МАКСАТИХИНСКИЙ РАЙОН ТВЕРСКАЯ ОБЛАСТЬ	
КАРТОГРАФИЧЕСКИЕ ДОКУМЕНТЫ КАРТА ОГРАНИЧЕНИЯ ИСПОЛЬЗОВАНИЯ ТЕРРИТОРИИ	
ДИРЕКТОР	БОГДАНОВ А.С.
ТОРЖОК 2016г	